


COMUNE DI CISTERMINO

(PROVINCIA DI BRINDISI)

PIANO REGOLATORE GENERALE

(ADEGUAMENTO PRESCRIZIONI E OSSERVAZIONI DEL G.R. n. 1632/2005)



30 MAR 2006
REGIONE PUGLIA
SETTORE URBANISTICA
SEZIONE SANI

PROGETTISTI:
MARCELLO FABRI - **ITALO PERRETTI**
 ARCH. **GIANLUIGI CONSULES**

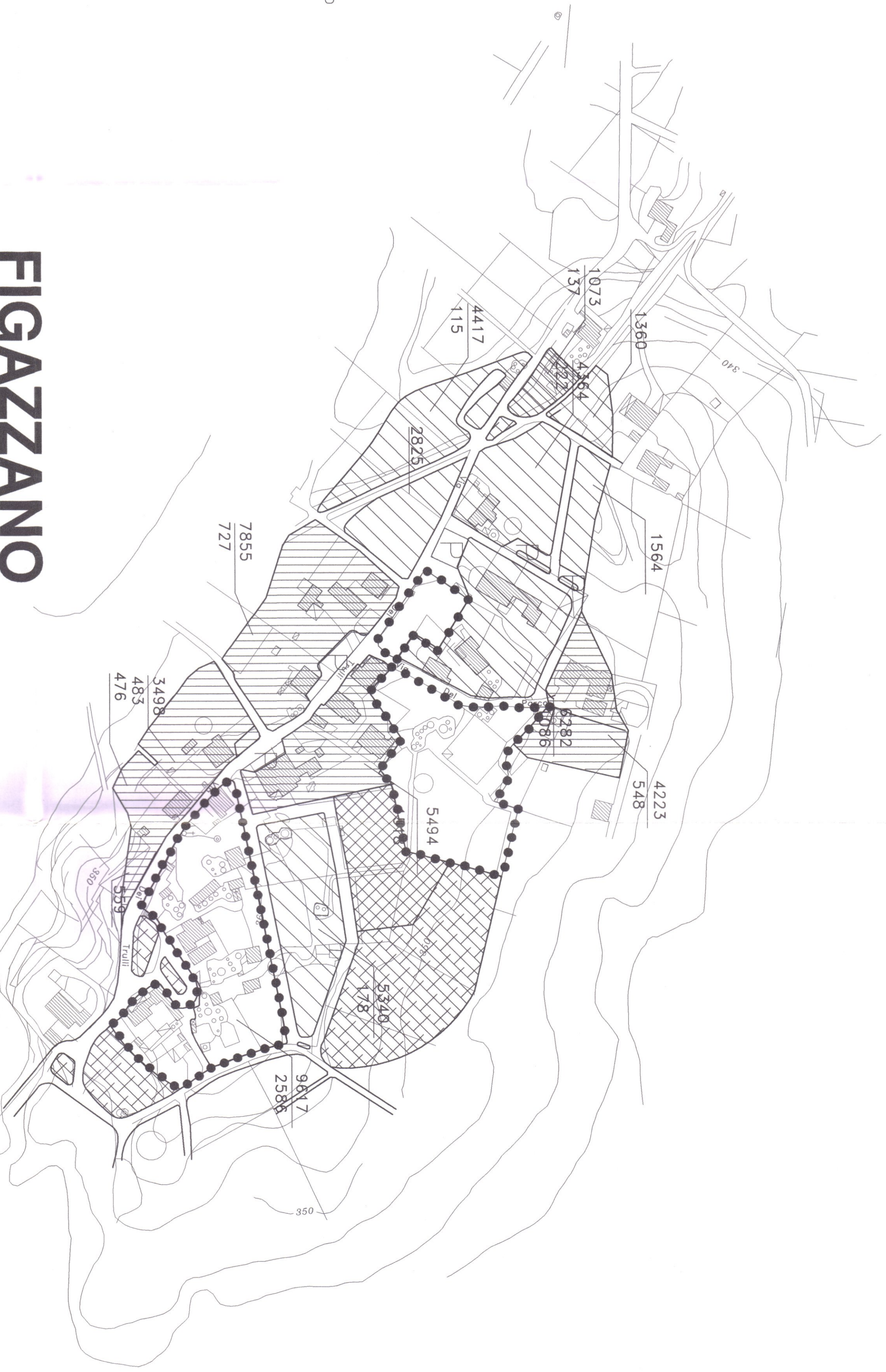
G. L. Consales

TAVOLA INTEGRATIVA 12
FRAZIONI
PLANIMETRIE DI PIANO
 RAP. 1:2000

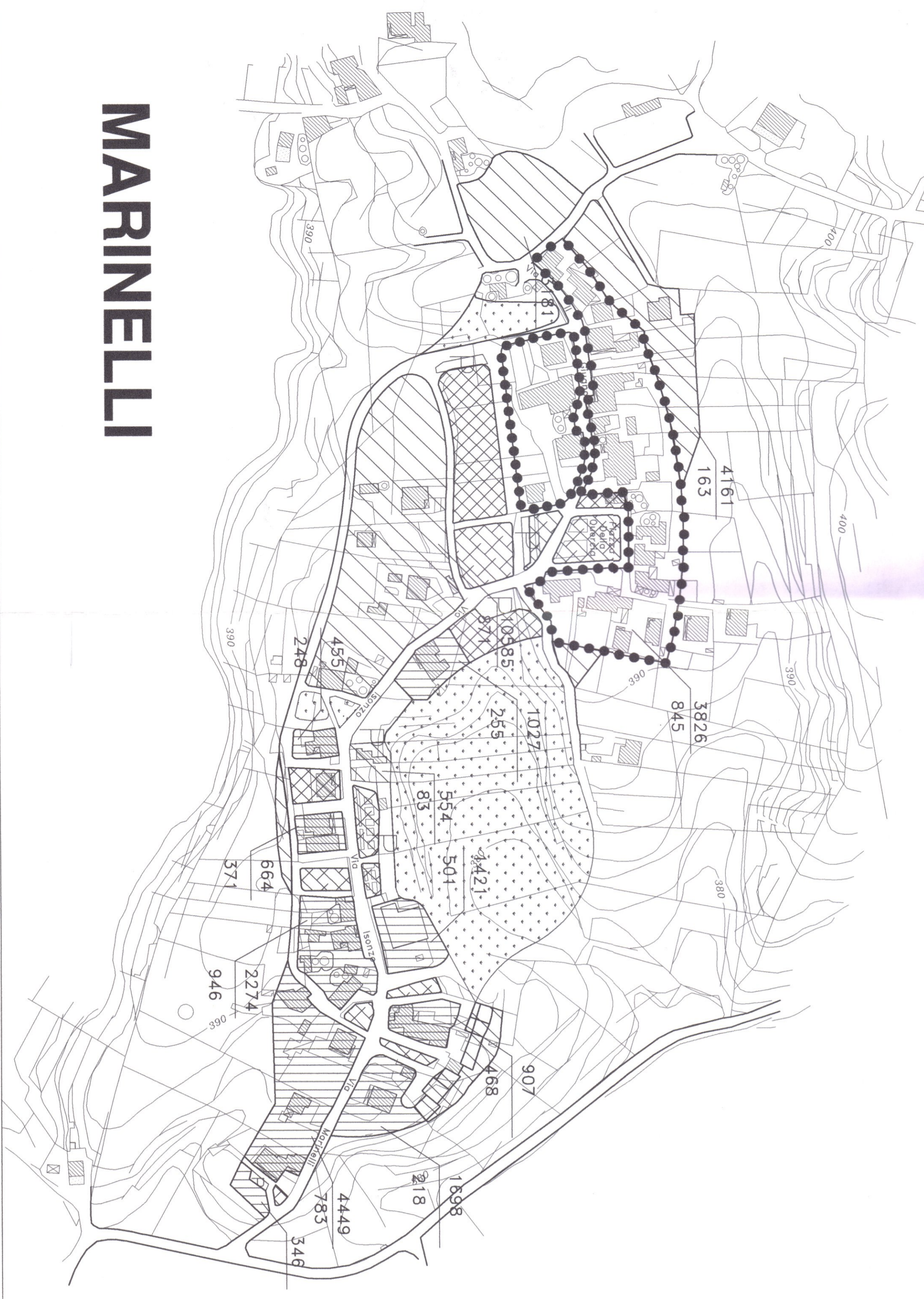
PRESCRIZIONI DELIBERA
GIUNTA REGIONALE 26/12/2006 N° 1926
 "Il presente elaborato vale nei limiti del recepimento
 scritto - grafico delle prescrizioni regionali di cui alla Risoluzione
 - parere del Comitato Urbanistico Regionale, parte integrante
 della delibera di G.R. n. 1632 del 22/11/05, nei termini
 conclusivi determinati e seguito delle decisioni e
 controdeduzioni comunali assunte con delibera di C.C. n. 22
 del 26/04/06, ivi comprese le decisioni in ordine alle
 osservazioni di cui agli stessi provvedimenti regionali, e non
 sostituisce le tavole adottate con delibera di C.C. n. 12 del
 20/03/2001, a cui occorre riferirsi".

- ZONA A1
- ZONA A3 NELLE FRAZIONI
- ZONA A2
- ZONA B1
- ZONA B3 IN CASALINI-B4 IN CARANNA
- ZONA B5 IN FIGAZZANO MARINELLI E SISTO
- ZONA B2
- ZONA C1
- ZONA C2 NELLE FRAZIONI
- ZONA D3,1 ATTR. TURISTICHE E ALBERGHIERE
- ZONA E1 AGRICOLA
- ZONA F ATTREZZATURE PUBBLICHE
- ZONA V1 VERDE PUBBLICO CON ATTREZZATURE
- ZONA V2 VERDE PRIVATO VINCOLATO E DI RISPETTO
- VINCOLO IDROGEOLOGICO

FIGAZZANO



MARINELLI



SISTO

